Ірі өзендер мен көлдер

ЕҢ ҰЗЫН ӨЗЕНДЕР

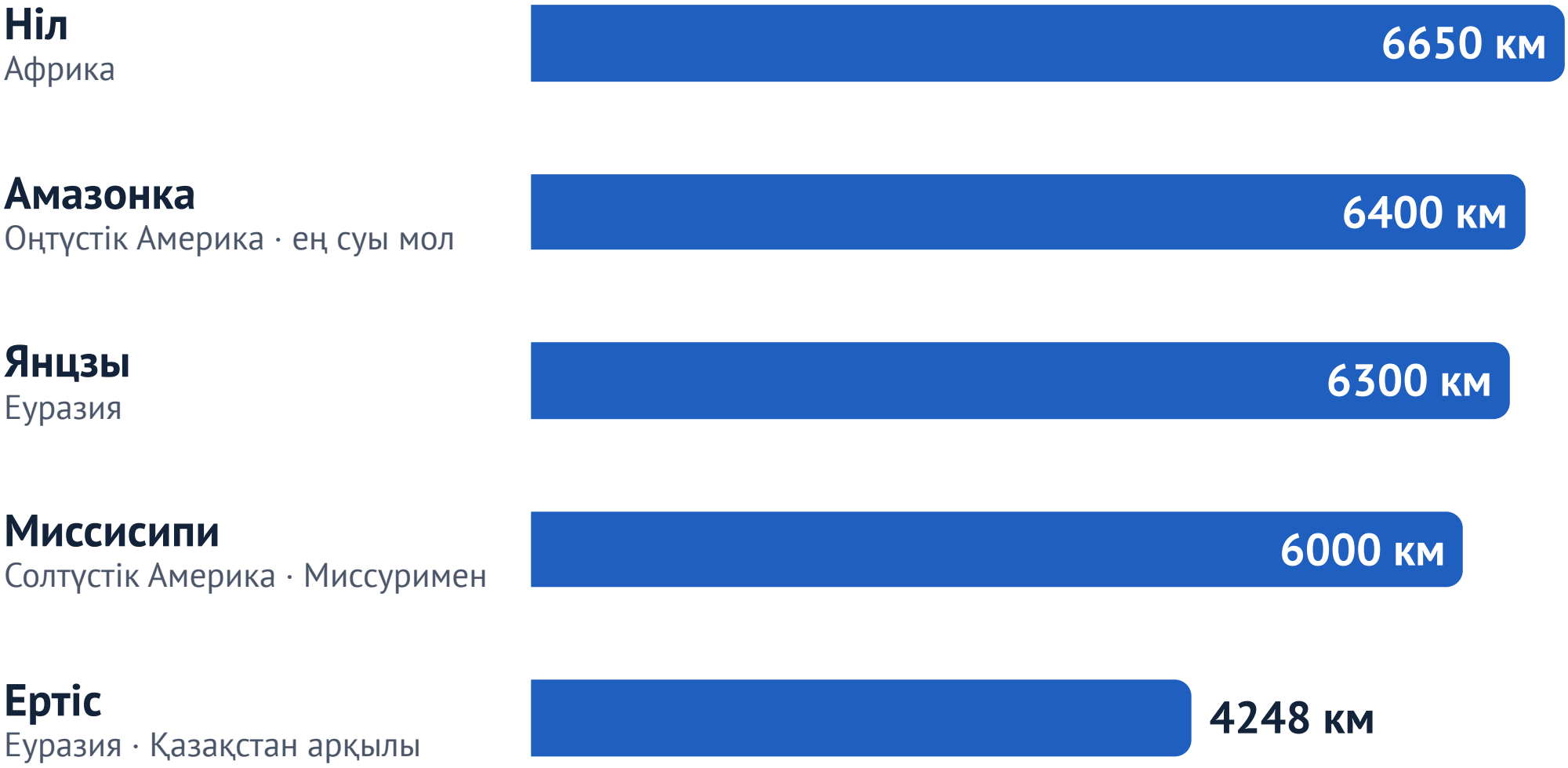

ІРІ КӨЛДЕР (АУДАНЫ БОЙЫНША)



© 2026 walls.kz. Мектептер мен мұғалімдерге тегін. Коммерциялық басып шығару және сату — тек құқық иесімен шарт бойынша.

Крупнейшие реки и озёра

САМЫЕ ДЛИННЫЕ РЕКИ



КРУПНЫЕ ОЗЁРА (ПО ПЛОЩАДИ)



Каспийское
371 000 км²
самое большое озеро мира, солоноватое

Виктория
68 800 км²
крупнейшее озеро Африки, исток Нила

Байкал
31 500 км²
самое глубокое — 1642 м, огромный запас пресной воды

Балхаш
16 400 км²
западная часть пресная, восточная солёная

© 2026 walls.kz. Бесплатно для школ и учителей. Коммерческая печать и продажа — только по договору с правообладателем.

Ірі өзендер мен көлдер

Крупнейшие реки и озёра

ЕҢ ҰЗЫН ӨЗЕНДЕР / Самые длинные реки

Ніл
Нил
Африка



Амазонка
Оңтүстік Америка · ең суы мол
Южная Америка · самая полноводная



Янцзы
Еуразия
Евразия



Миссисипи
Солтүстік Америка · Миссуримен
Северная Америка · с Миссури



Ертіс
Иртыш
Еуразия · Қазақстан арқылы
Евразия · течёт через Казахстан



ІРІ КӨЛДЕР (АУДАНЫ БОЙЫНША) / Крупные озёра (по площади)



Каспий
Каспийское
371 000 км²

әлемдегі ең үлкен көл, суы тұзды
самое большое озеро мира, солоноватое



Виктория
68 800 км²

Африкадағы ең үлкен көл, Ніл осыдан басталады
крупнейшее озеро Африки, исток Нила



Байкал
31 500 км²

ең терең көл — 1642 м, тұщы судың ірі қоры
самое глубокое — 1642 м, огромный запас пресной воды



Балқаш
Балхаш
16 400 км²

батыс бөлігі тұщы, шығысы ащы
западная часть пресная, восточная солёная

© 2026 walls.kz. Мектептер мен мұғалімдерге тегін / Бесплатно для школ и учителей. Коммерциялық басып шығару және сату — тек құқық иесімен шарт бойынша / Коммерческая печать и продажа — только по договору с правообладателем.